



**АДМИНИСТРАЦИЯ КЕЖЕМСКОГО РАЙОНА
КРАСНОЯРСКОГО КРАЯ**

ПОСТАНОВЛЕНИЕ

17.10.2023

№ 833-п

г. Кодинск

О назначении публичных слушаний по рассмотрению схем расположения земельного участка на кадастровом плане территории под многоквартирным домом, на котором расположены МКД и иные входящие в состав такого дома объекты недвижимого имущества

На основании п.п. 2.1 ст. 11.10 Земельного кодекса Российской Федерации, ст. 5.1 Градостроительного кодекса Российской Федерации, п. 2 ст. 7 Федерального закона от 14.03.2022 № 58-ФЗ «О внесении изменений в отдельные законодательные акты Российской Федерации», ст. 15 Федерального закона от 06.10.2003 № 131-ФЗ «Об общих принципах организации местного самоуправления в Российской Федерации», заявления Главы Имбинского сельсовета, руководствуясь ст.ст. 17, 20, 32 Устава Кежемского района, **ПОСТАНОВЛЯЮ:**

1. Назначить публичные слушания по рассмотрению схем расположения земельных участков на кадастровом плане территории под многоквартирными домами, на которых расположены МКД и иные, входящие в состав таких домов объекты недвижимого имущества (далее – Схемы), согласно приложениям к постановлению, расположенных по нижеперечисленным адресам:

- Красноярский край, Кежемский район, п. Имбинский, ул. Есенина, д. 2;
- Красноярский край, Кежемский район, п. Имбинский, ул. Мира, д. 1;
- Красноярский край, Кежемский район, п. Имбинский, ул. Мира, д. 2;
- Красноярский край, Кежемский район, п. Имбинский, ул. Мира, д. 2А;
- Красноярский край, Кежемский район, п. Имбинский, ул. Мира, д. 3;
- Красноярский край, Кежемский район, п. Имбинский, ул. Мира, д. 4;
- Красноярский край, Кежемский район, п. Имбинский, ул. Мира, д. 4А;
- Красноярский край, Кежемский район, п. Имбинский, ул. Мира, д. 5;
- Красноярский край, Кежемский район, п. Имбинский, ул. Мира, д. 7.

2. Организатору публичных слушаний – Администрации Кежемского района, инициатору публичных слушаний – Администрации Имбинского сельсовета:

2.1. Разместить оповещение о начале публичных слушаний по Схемам в газете «Кежемский Вестник», на официальном сайте муниципального образования Кежемский район Красноярского края и официальном сайте

муниципального образования Имбинский сельсовет Кежемского района Красноярского края.

2.2. Разместить Схемы в газете «Кежемский Вестник», на официальном сайте муниципального образования Кежемский район Красноярского края и официальном сайте муниципального образования Имбинский сельсовет Кежемского района Красноярского края.

2.3. Инициатору публичных слушаний обеспечить проведение и размещение Схем по адресу: Кежемский район, п. Имбинский, ул. Мира, д. 8;


2.4. Назначить проведение собрания участников публичных слушаний на 10.11.2023 в 16 часов 00 минут по адресу: Кежемский район, п. Имбинский, ул. Мира, д. 8;

2.5. Опубликовать заключение о результатах публичных слушаний по Схемам в газете «Кежемский вестник», на официальном сайте муниципального образования Кежемский район Красноярского края и официальном сайте муниципального образования Имбинский сельсовет Кежемского района Красноярского края.

3. Контроль за исполнением настоящего постановления оставляю за собой.

4. Постановление вступает в силу со дня, следующего за днем его официального опубликования в газете «Кежемский Вестник», подлежит размещению на официальном сайте муниципального образования Кежемский район Красноярского края и официальном сайте муниципального образования Имбинский сельсовет Кежемского района Красноярского края.

Глава района



П.Ф. Безматерных



Приложение 1
к постановлению Администрации района
от 17.10.2023 № 833-п

Утверждена

(наименование документа об утверждении, включая наименования

органов государственной власти или органов местного

самоуправления, принявших решение об утверждении схемы

или подписавших соглашение о перераспределении земельных участков)

от _____

№ - _____

**Схема расположения земельного участка или земельных участков
на кадастровом плане территории**

Условный номер земельного участка :ЗУ1

(указывается в случае, если предусматривается образование двух и более земельных участков)

Площадь земельного участка 1462 м²

(указывается проектная площадь образуемого земельного участка, вычисленная с использованием технологических и программных средств, в том числе размещенных на официальном сайте федерального органа исполнительной власти, уполномоченного Правительством Российской Федерации на осуществление государственного кадастрового учета, государственной регистрации прав, ведение Единого государственного реестра недвижимости и предоставление сведений, содержащихся в Едином государственном реестре недвижимости, в информационно-телекоммуникационной сети "Интернет" (далее - официальный сайт), с округлением до 1 квадратного метра. Указанное значение площади земельного участка может быть уточнено при проведении кадастровых работ не более чем на десять процентов)

Координаты, м

(указываются в случае подготовки схемы расположения земельного участка с использованием технологических и программных средств, в том числе размещенных на официальном сайте. Значения координат, полученные с использованием указанных технологических и программных средств, указываются с округлением до 0,01 метра)

**Обозначение характерных точек
границ**

X

Y

1

2

3

:ЗУ1(1)

1

939166.44

153225.58

2

939157.20

153251.51

3

939154.87

153250.71

4

939135.38

153243.95

5

939122.23

153239.39

6

939116.25

153236.06

7

939106.62

153232.71

8

939114.10

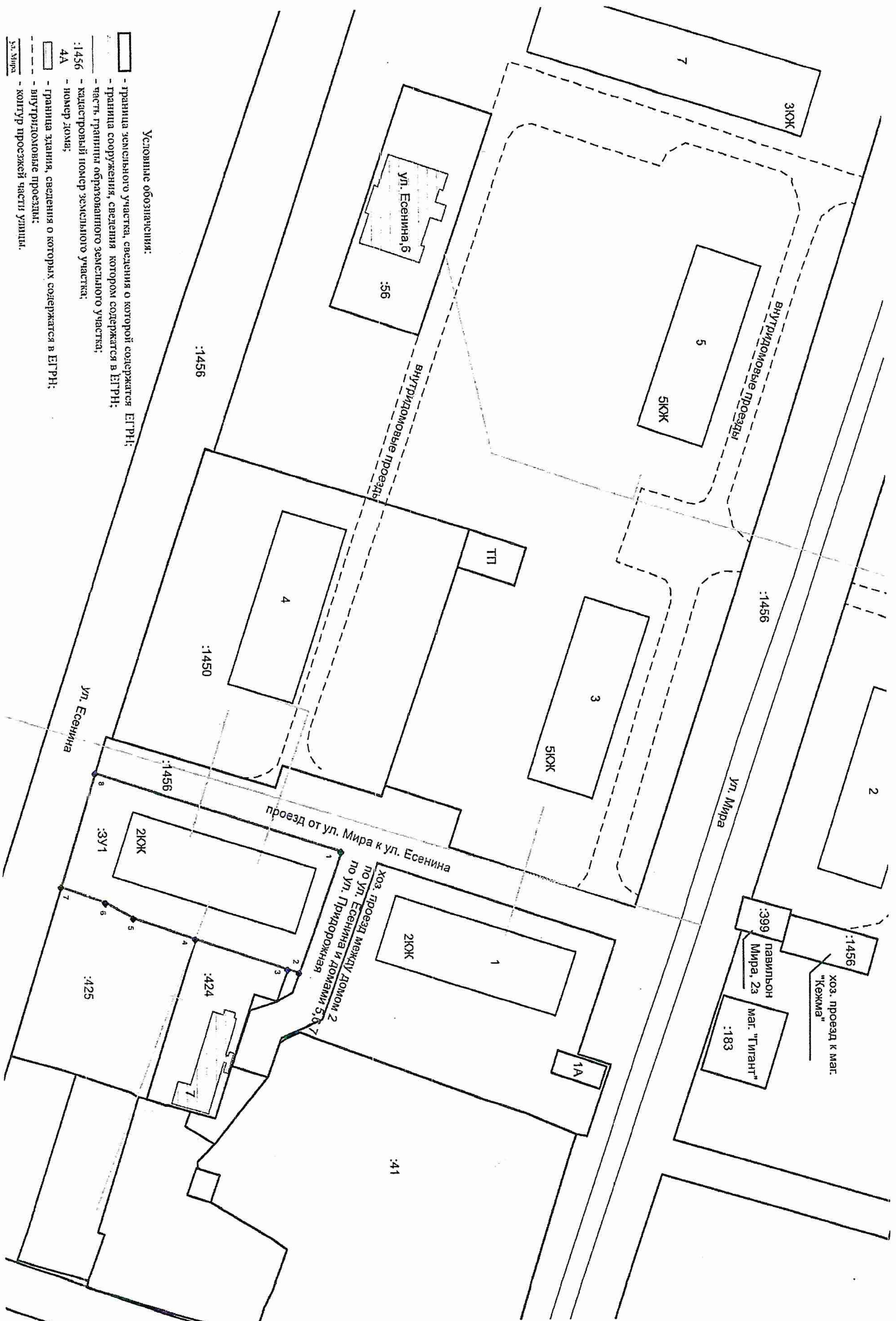
153208.32

1

939166.44

53225.58

Схема расположения земельного участка или земельных участков на КПТ



Условные обозначения:

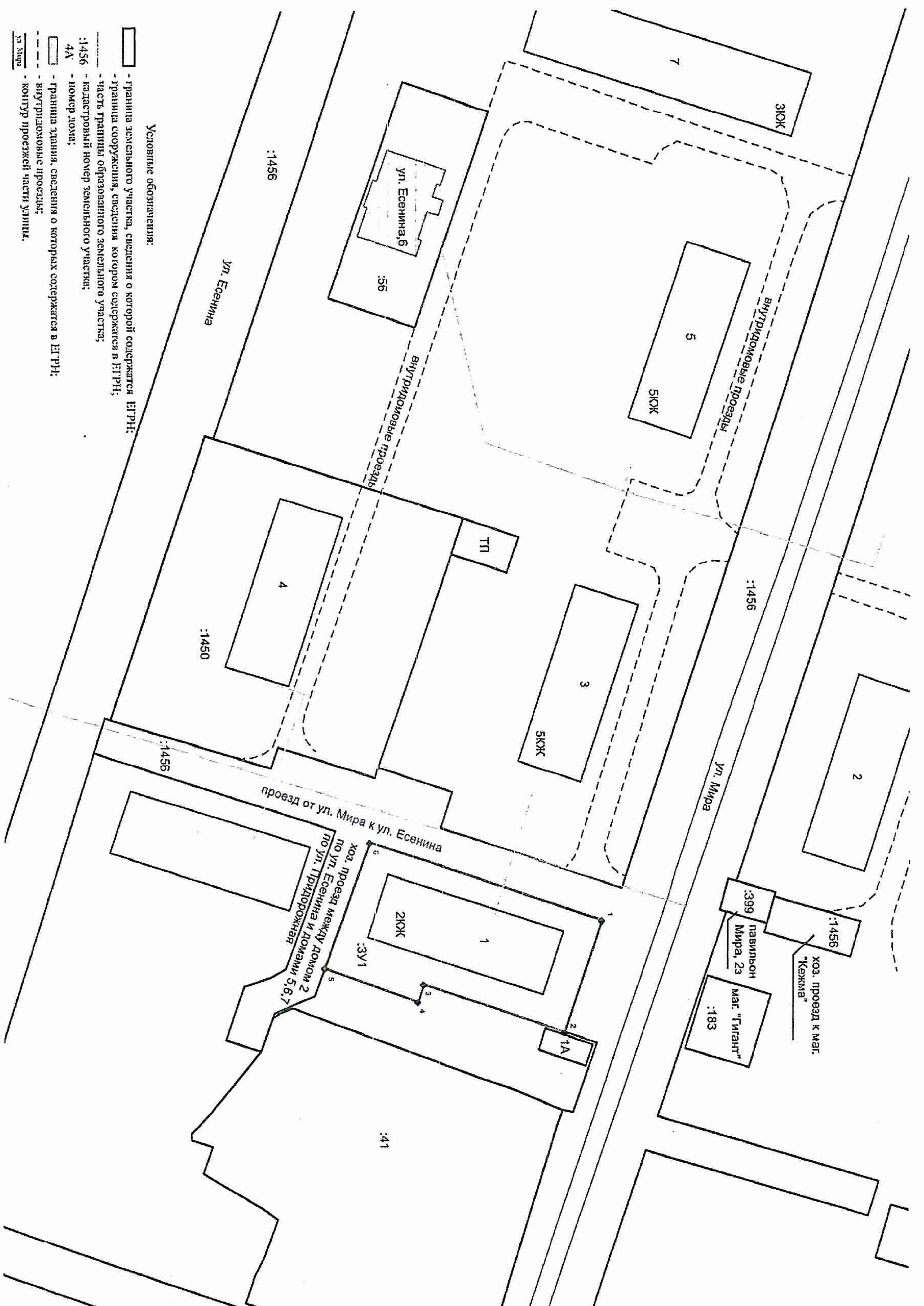
- граница земельного участка, сведения о которой содержатся в ЕГРН;
- граница сооружения, сведения о котором содержатся в ЕГРН;
- часть границы образованного земельного участка;
- :1456 - кадастровый номер земельного участка;
- 4А - номер дома;
- граница здания, сведения о котором содержатся в ЕГРН;
- внутридомовые проезды;
- контур проезжей части улицы.

ул. Мира

Приложение 2
к постановлению Администрации района
от 17.10.2023 № 833-п

Утверждена		
-		
(наименование документа об утверждении, включая наименования		
органов государственной власти или органов местного		
самоуправления, принявших решение об утверждении схемы		
или подписавших соглашение о перераспределении земельных участков)		
от _____		№ - _____
Схема расположения земельного участка или земельных участков на кадастровом плане территории		
Условный номер земельного участка :ЗУ1		
(указывается в случае, если предусматривается образование двух и более земельных участков)		
Площадь земельного участка 1476 м²		
(указывается проектная площадь образуемого земельного участка, вычисленная с использованием технологических и программных средств, в том числе размещенных на официальном сайте федерального органа исполнительной власти, уполномоченного Правительством Российской Федерации на осуществление государственного кадастрового учета, государственной регистрации прав, ведение Единого государственного реестра недвижимости и предоставление сведений, содержащихся в Едином государственном реестре недвижимости, в информационно-телекоммуникационной сети "Интернет" (далее - официальный сайт), с округлением до 1 квадратного метра. Указанное значение площади земельного участка может быть уточнено при проведении кадастровых работ не более чем на десять процентов)		
Обозначение характерных точек границ	Координаты, м	
	(указываются в случае подготовки схемы расположения земельного участка с использованием технологических и программных средств, в том числе размещенных на официальном сайте. Значения координат, полученные с использованием указанных технологических и программных средств, указываются с округлением до 0,01 метра)	
	X	Y
1	2	3
:ЗУ1(1)		
1	939225.22	153244.95
2	939217.13	153269.53
3	939186.04	153259.01
4	939184.73	153262.89
5	939164.25	153255.59
6	939174.04	153228.08
1	939225.22	153244.95

Схема расположения земельного участка или земельных участков на КПТ



Условные обозначения:

- - граница земельного участка, сведения о которой содержатся в ЕПРН;
- граница сооружения, сведения о котором содержатся в ЕПРН;
- часть границы образованного земельного участка;
- :1456 - кадастровый номер земельного участка;
- 4А - номер дома;
- - граница здания, сведения о котором содержатся в ЕПРН;
- внутридомовые проезды;
- контур проезжей части улицы.

ул. Мира

Приложение 3
к постановлению Администрации района
от 17.10.2023 № 833-п

Утверждена

-
(наименование документа об утверждении, включая наименования
органов государственной власти или органов местного
самоуправления, принявших решение об утверждении схемы
или подписавших соглашение о перераспределении земельных участков)

от _____ № - _____

**Схема расположения земельного участка или земельных участков на
кадастровом плане территории**

Условный номер земельного участка :ЗУ1

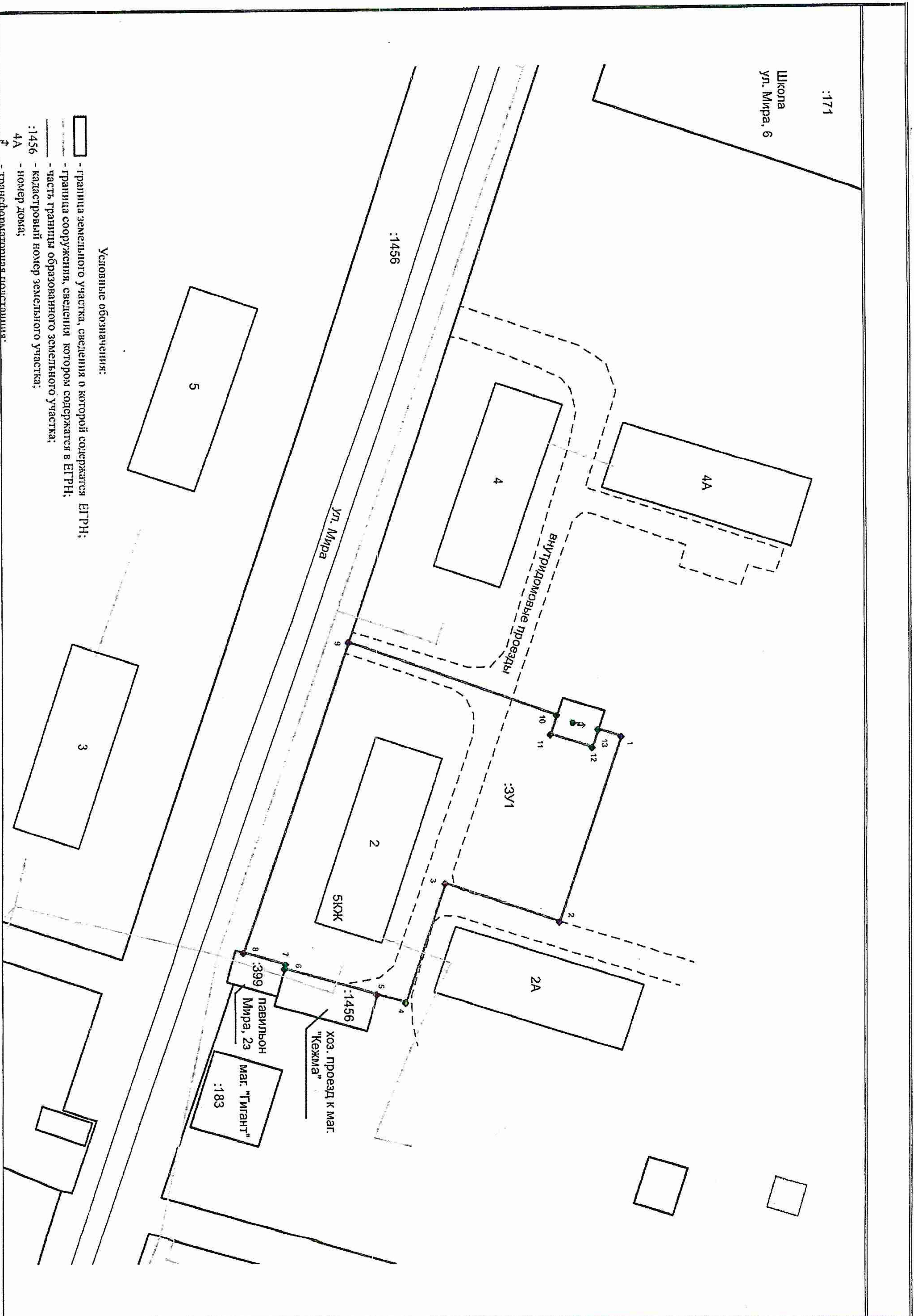
(указывается в случае, если предусматривается образование двух и более земельных участков)

Площадь земельного участка 3354 м²

(указывается проектная площадь образуемого земельного участка, вычисленная с использованием технологических и программных средств, в том числе размещенных на официальном сайте федерального органа исполнительной власти, уполномоченного Правительством Российской Федерации на осуществление государственного кадастрового учета, государственной регистрации прав, ведение Единого государственного реестра недвижимости и предоставление сведений, содержащихся в Едином государственном реестре недвижимости, в информационно-телекоммуникационной сети "Интернет" (далее - официальный сайт), с округлением до 1 квадратного метра. Указанное значение площади земельного участка может быть уточнено при проведении кадастровых работ не более чем на десять процентов)

Обозначение характерных точек границ	Координаты, м	
	X	Y
1	2	3
:ЗУ1(1)		
1	939332.00	153191.25
2	939319.36	153229.93
3	939295.76	153221.97
4	939287.53	153246.94
5	939281.62	153245.26
6	939262.63	153239.85
7	939262.90	153238.87
8	939254.32	153236.45
9	939275.83	153171.15
10	939318.81	153186.70
11	939317.47	153190.77
12	939326.07	153193.51
13	939327.27	153189.76
1	939332.00	153191.25

Схема расположения земельного участка или земельных участков на КПТ



:1771

Школа
ул. Мира, 6

4А

внутридомовые проезды

:3У1

2А

2

СКЖ

ул. Мира

:1456

5

3

:399

павильон
Мира, 2а

мар. "Гигант"
:183

хоз. проезд к мар.
"Кежма"
:1456

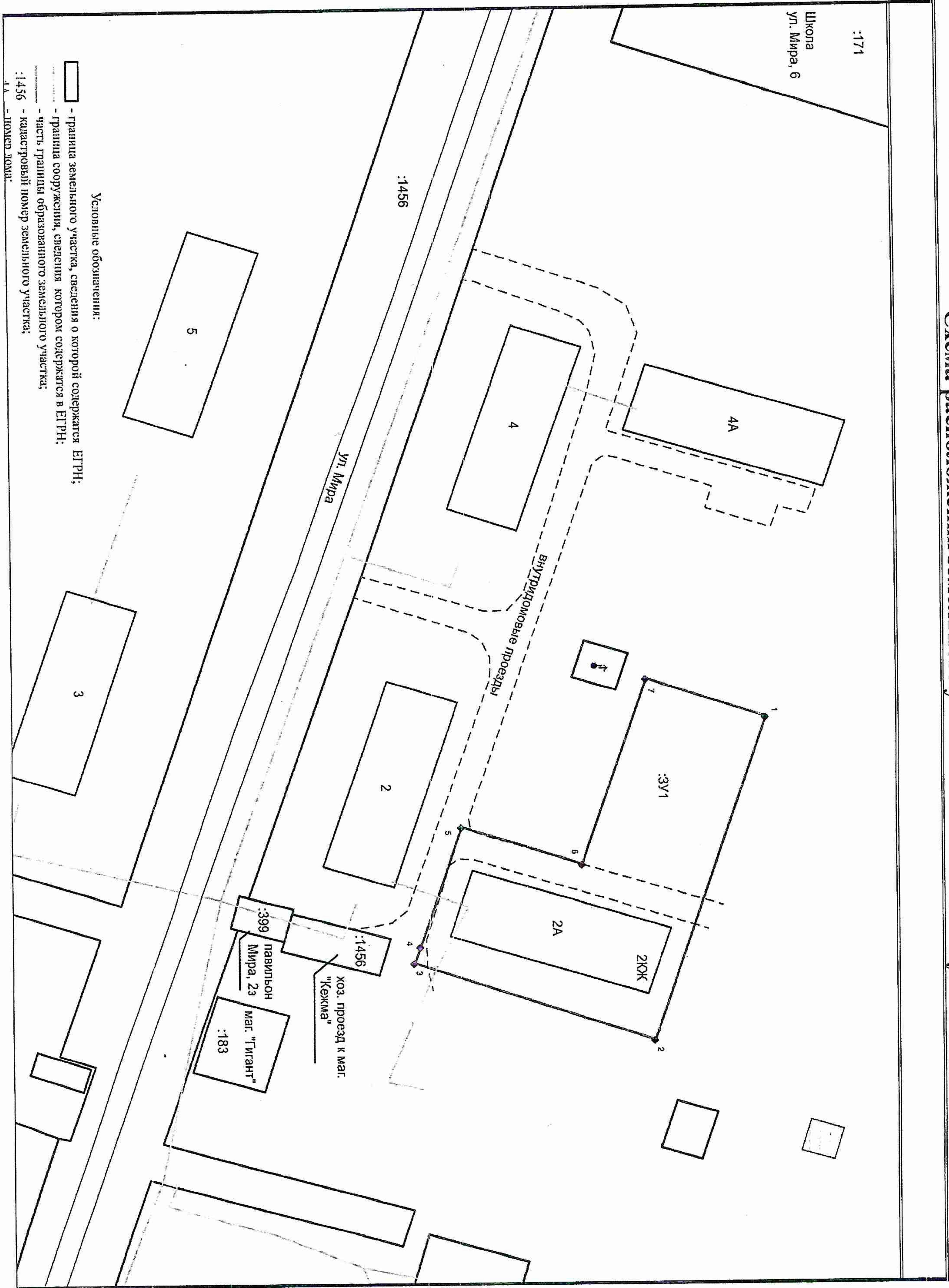
Условные обозначения:

- - граница земельного участка, сведения о которой содержатся в ЕПРН;
- - граница сооружения, сведения которым содержатся в ЕПРН;
- - часть границы образованного земельного участка;
- :1456 - кадастровый номер земельного участка;
- 4А - номер дома;
- ↑ - граница кадастрового полигона.

Приложение 4
к постановлению Администрации района
от 17.10.2023 № 833-п

<p>Утверждена</p> <p>(наименование документа об утверждении, включая наименования органов государственной власти или органов местного самоуправления, принявших решение об утверждении схемы или подписавших соглашение о перераспределении земельных участков)</p> <p style="text-align: center;">от _____ № - _____</p>		
<p>Схема расположения земельного участка или земельных участков на кадастровом плане территории</p>		
<p>Условный номер земельного участка :ЗУ1 (указывается в случае, если предусматривается образование двух и более земельных участков)</p>		
<p>Площадь земельного участка 2498 м² (указывается проектная площадь образуемого земельного участка, вычисленная с использованием технологических и программных средств, в том числе размещенных на официальном сайте федерального органа исполнительной власти, уполномоченного Правительством Российской Федерации на осуществление государственного кадастрового учета, государственной регистрации прав, ведение Единого государственного реестра недвижимости и предоставление сведений, содержащихся в Едином государственном реестре недвижимости, в информационно-телекоммуникационной сети "Интернет" (далее - официальный сайт), с округлением до 1 квадратного метра. Указанное значение площади земельного участка может быть уточнено при проведении кадастровых работ не более чем на десять процентов)</p>		
<p>Обозначение характерных точек границ</p>	<p>Координаты, м (указываются в случае подготовки схемы расположения земельного участка с использованием технологических и программных средств, в том числе размещенных на официальном сайте. Значения координат, полученные с использованием указанных технологических и программных средств, указываются с округлением до 0,01 метра)</p>	
	<p>X</p>	<p>Y</p>
<p>1</p>	<p>2</p>	<p>3</p>
<p>:ЗУ1(1)</p>		
<p>1</p>	<p>939355.08</p>	<p>153199.42</p>
<p>2</p>	<p>939333.34</p>	<p>153266.90</p>
<p>3</p>	<p>939286.38</p>	<p>153250.43</p>
<p>4</p>	<p>939287.53</p>	<p>153246.94</p>
<p>5</p>	<p>939295.76</p>	<p>153221.97</p>
<p>6</p>	<p>939319.36</p>	<p>153229.93</p>
<p>7</p>	<p>939332.00</p>	<p>153191.25</p>
<p>1</p>	<p>939355.08</p>	<p>153199.42</p>

Схема расположения земельного участка или земельных участков на КПТ



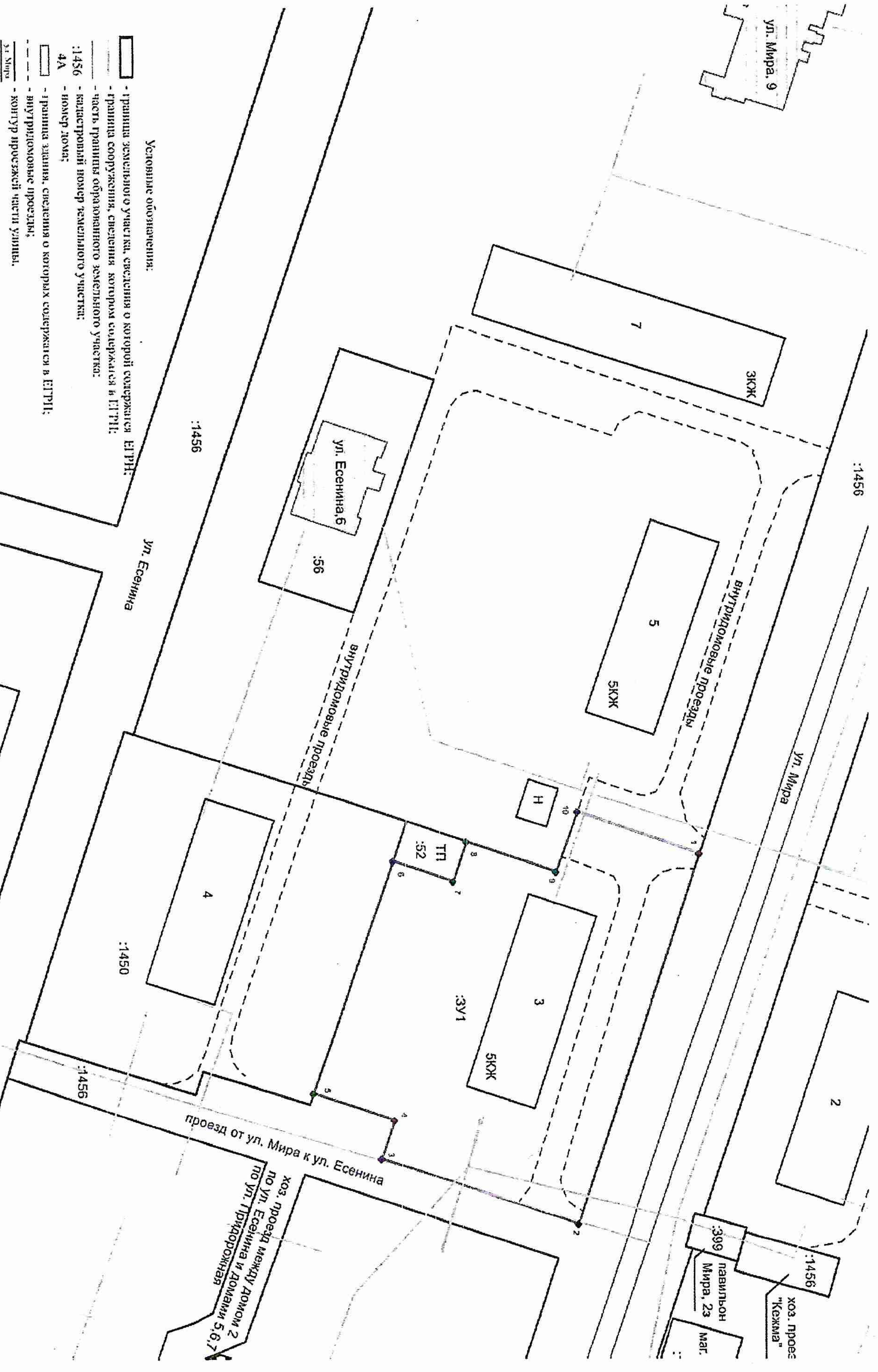
Условные обозначения:

- граница земельного участка, сведения о которой содержатся в ЕГРН;
- граница сооружения, сведения о котором содержатся в ЕГРН;
- часть границы образованного земельного участка;
- 1456 - кадастровый номер земельного участка;
- 4А - номер дома;

Приложение 5
к постановлению Администрации района
от 17.10.2023 № 833-п

Утверждена		
(наименование документа об утверждении, включая наименования органов государственной власти или органов местного самоуправления, принявших решение об утверждении схемы или подписавших соглашение о перераспределении земельных участков)		
от	№ -	
Схема расположения земельного участка или земельных участков на кадастровом плане территории		
Условный номер земельного участка :ЗУ1 (указывается в случае, если предусматривается образование двух и более земельных участков)		
Площадь земельного участка 3962 м² (указывается проектная площадь образуемого земельного участка, вычисленная с использованием технологических и программных средств, в том числе размещенных на официальном сайте федерального органа исполнительной власти, уполномоченного Правительством Российской Федерации на осуществление государственного кадастрового учета, государственной регистрации прав, ведение Единого государственного реестра недвижимости и предоставление сведений, содержащихся в Едином государственном реестре недвижимости, в информационно-телекоммуникационной сети "Интернет" (далее - официальный сайт), с округлением до 1 квадратного метра. Указанное значение площади земельного участка может быть уточнено при проведении кадастровых работ не более чем на десять процентов)		
Обозначение характерных точек границ	Координаты, м (указываются в случае подготовки схемы расположения земельного участка с использованием технологических и программных средств, в том числе размещенных на официальном сайте. Значения координат, полученные с использованием указанных технологических и программных средств, указываются с округлением до 0,01 метра)	
	X	Y
1	2	3
:ЗУ1(1)		
1	939253.61	153163.39
2	939229.49	153237.95
3	939189.59	153224.86
4	939192.17	153216.90
5	939175.85	153211.42
6	939191.83	153164.69
7	939204.03	153168.80
8	939206.66	153160.80
9	939224.92	153166.95
10	939229.22	153154.77
1	939253.61	153163.39

Схема расположения земельного участка или земельных участков на КПТ



- Условные обозначения:**
- - граница земельного участка, сведения о которой содержатся в Едином государственном реестре недвижимости (ЕГРН);
 - граница сооружения, сведения о котором содержатся в Едином государственном реестре недвижимости (ЕГРН);
 - часть границы обрамленного земельного участка;
 - :1456 - кадастровый номер земельного участка;
 - 4А - номер дома;
 - - граница здания, сведения о котором содержатся в Едином государственном реестре недвижимости (ЕГРН);
 - внутреннее пространство;
 - контур проезжей части улицы.

ул. Мира

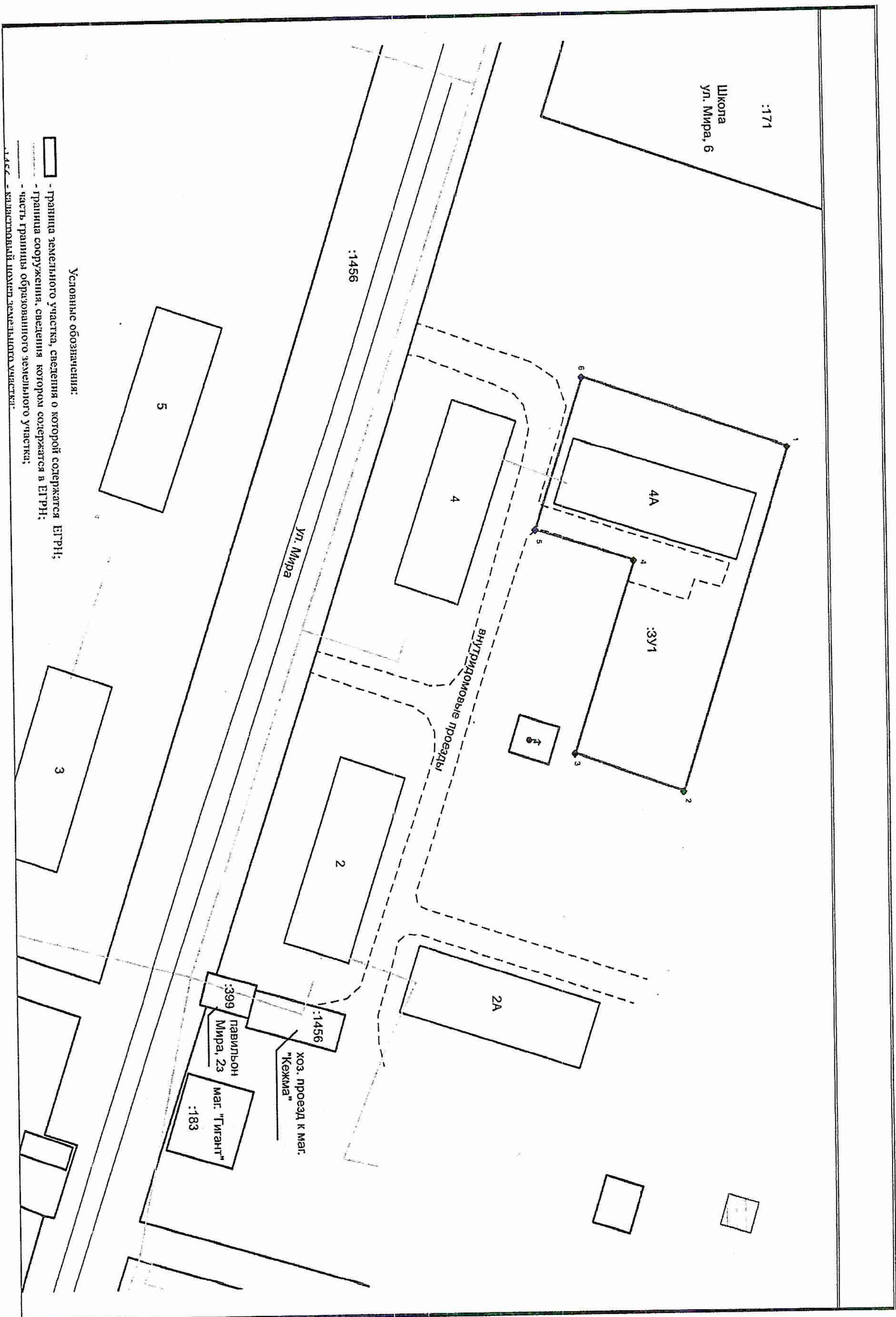
Приложение 6
к постановлению Администрации района
от 17.10.2023 № 833-п

Утверждена		
(наименование документа об утверждении, включая наименования органов государственной власти или органов местного самоуправления, принявших решение об утверждении схемы или подписавших соглашение о перераспределении земельных участков)		
от	№ -	
Схема расположения земельного участка или земельных участков на кадастровом плане территории		
Условный номер земельного участка :ЗУ1 (указывается в случае, если предусматривается образование двух и более земельных участков)		
Площадь земельного участка 3706 м² (указывается проектная площадь образуемого земельного участка, вычисленная с использованием технологических и программных средств, в том числе размещенных на официальном сайте федерального органа исполнительной власти, уполномоченного Правительством Российской Федерации на осуществление государственного кадастрового учета, государственной регистрации прав, ведение Единого государственного реестра недвижимости и предоставление сведений, содержащихся в Едином государственном реестре недвижимости, в информационно-телекоммуникационной сети "Интернет" (далее - официальный сайт), с округлением до 1 квадратного метра. Указанное значение площади земельного участка может быть уточнено при проведении кадастровых работ не более чем на десять процентов)		
Обозначение характерных точек границ	Координаты, м (указываются в случае подготовки схемы расположения земельного участка с использованием технологических и программных средств, в том числе размещенных на официальном сайте. Значения координат, полученные с использованием указанных технологических и программных средств, указываются с округлением до 0,01 метра)	
	X	Y
1	2	3
:ЗУ1(1)		
1	939334.50	153112.33
2	939323.99	153144.26
3	939345.14	153151.05
4	939332.00	153191.25
5	939327.27	153189.76
6	939328.51	153185.87
7	939319.98	153183.15
8	939318.81	153186.70
9	939275.83	153171.15
10	939299.27	153099.97
1	939334.50	153112.33

Приложение 7
к постановлению Администрации района
от 17.10.2023 № 833-п

Утверждена		
(наименование документа об утверждении, включая наименования органов государственной власти или органов местного самоуправления, принявших решение об утверждении схемы или подписавших соглашение о перераспределении земельных участков)		
от _____		№ - _____
Схема расположения земельного участка или земельных участков на кадастровом плане территории		
Условный номер земельного участка :ЗУ1 (указывается в случае, если предусматривается образование двух и более земельных участков)		
Площадь земельного участка 2572 м² (указывается проектная площадь образуемого земельного участка, вычисленная с использованием технологических и программных средств, в том числе размещенных на официальном сайте федерального органа исполнительной власти, уполномоченного Правительством Российской Федерации на осуществление государственного кадастрового учета, государственной регистрации прав, ведение Единого государственного реестра недвижимости и предоставление сведений, содержащихся в Едином государственном реестре недвижимости, в информационно-телекоммуникационной сети "Интернет" (далее - официальный сайт), с округлением до 1 квадратного метра. Указанное значение площади земельного участка может быть уточнено при проведении кадастровых работ не более чем на десять процентов)		
Обозначение характерных точек границ	Координаты, м (указываются в случае подготовки схемы расположения земельного участка с использованием технологических и программных средств, в том числе размещенных на официальном сайте. Значения координат, полученные с использованием указанных технологических и программных средств, указываются с округлением до 0,01 метра)	
	X	Y
1	2	3
:ЗУ1(1)		
1	939378.21	153127.65
2	939355.08	153199.42
3	939332.00	153191.25
4	939345.14	153151.05
5	939323.99	153144.26
6	939334.50	153112.33
1	939378.21	153127.65

Схема расположения земельного участка или земельных участков на КПТ



Приложение
к постановлению Администрации района
от 17.10.2023 № 833

Утверждена

(наименование документа об утверждении, включая наименования

органов государственной власти или органов местного

самоуправления, принявших решение об утверждении схемы

или подписавших соглашение о перераспределении земельных участков)

от

№ -

**Схема расположения земельного участка или земельных участков на
кадастровом плане территории**

Условный номер земельного участка :ЗУ1

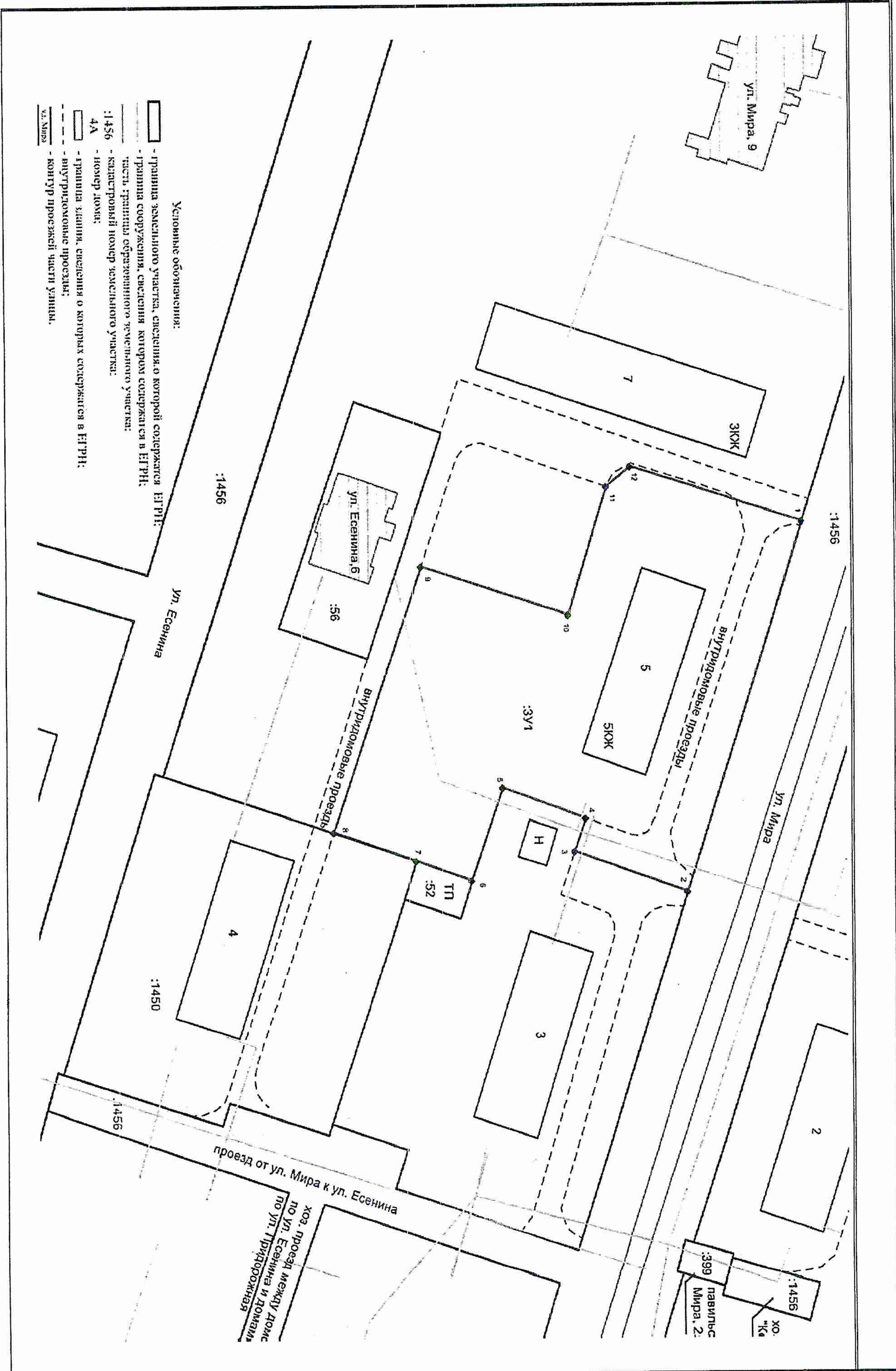
(указывается в случае, если предусматривается образование двух и более земельных участков)

Площадь земельного участка 5222 м²

(указывается проектная площадь образуемого земельного участка, вычисленная с использованием технологических и программных средств, в том числе размещенных на официальном сайте федерального органа исполнительной власти, уполномоченного Правительством Российской Федерации на осуществление государственного кадастрового учета, государственной регистрации прав, ведение Единого государственного реестра недвижимости и предоставление сведений, содержащихся в Едином государственном реестре недвижимости, в информационно-телекоммуникационной сети "Интернет" (далее - официальный сайт), округлением до 1 квадратного метра. Указанное значение площади земельного участка может быть уточнено при проведении кадастровых работ не более чем на десять процентов)

Обозначение характерных точек границ	Координаты, м	
	X	Y
1	2	3
:ЗУ1(1)		
1	939278.44	153086.67
2	939253.61	153163.39
3	939229.22	153154.77
4	939231.60	153148.05
5	939213.47	153141.66
6	153141.66	153160.80
7	939194.46	153156.69
8	939176.66	153150.69
9	939195.69	153095.36
10	939227.86	153105.60
11	939236.32	153078.95
12	939241.46	153074.60
1	939278.44	153086.67

Схема расположения земельного участка или земельных участков на КПТ



Приложение 9
к постановлению Администрации района
от 17.10.2023 № 833-п

Утверждена

(наименование документа об утверждении, включая наименования

органов государственной власти или органов местного

самоуправления, принявших решение об утверждении схемы

или подписавших соглашение о перераспределении земельных участков)

от

№ -

**Схема расположения земельного участка или земельных участков на
кадастровом плане территории**

Условный номер земельного участка :ЗУ1

(указывается в случае, если предусматривается образование двух и более земельных участков)

Площадь земельного участка 3585 м²

(указывается проектная площадь образуемого земельного участка, вычисленная с использованием технологических и программных средств, в том числе размещенных на официальном сайте федерального органа исполнительной власти, уполномоченного Правительством Российской Федерации на осуществление государственного кадастрового учета, государственной регистрации прав, ведение Единого государственного реестра недвижимости и предоставление сведений, содержащихся в Едином государственном реестре недвижимости, в информационно-телекоммуникационной сети "Интернет" (далее - официальный сайт), с округлением до 1 квадратного метра. Указанное значение площади земельного участка может быть уточнено при проведении кадастровых работ не более чем на десять процентов)

Обозначение характерных точек границ	Координаты, м	
	X	Y
	2	3
:ЗУ1(1)		
1	939287.78	153057.80
2	939278.44	153086.67
3	939241.46	153074.60
4	939236.32	153078.95
5	939227.86	153105.60
6	939195.69	153095.36
7	939204.87	153068.98
8	939200.22	153067.35
9	939211.88	153033.25
1	939287.78	153057.80

Схема расположения земельного участка или земельных участков на КП

